
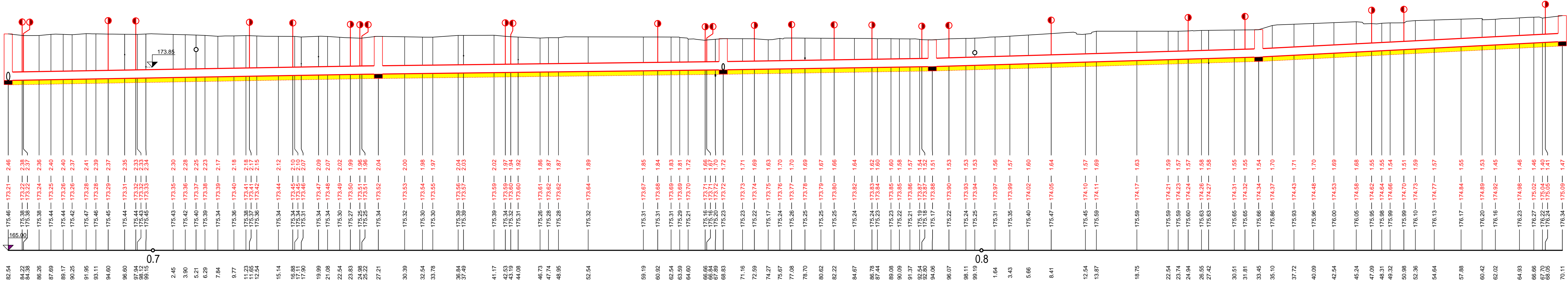
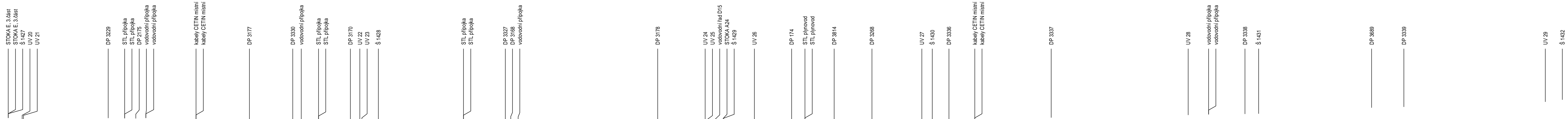


SMĚROVÉ POMĚRY



M 1:250/1:100



7.0‰	43.15m	4.9‰	43.15m	6.3‰	25.23m	11.7‰	39.39m	20.5‰	36.65m
PP - 400/15.4									
STROJNĚ									
242.3	1.93	201.3	1.60	231.0	1.84	317.0	2.52	423.0	3.37

HLOUBKA VÝKOPU

KÓTA NIVELETY POTRUB

TERÉN

SROVNÁVACÍ ROVINA

STANIČENÍ V KM

STANIČENÍ V M

SKLON POTRUBÍ NA DÉLKU

DRUH POTRUBÍ

ΚΑΡΑΚΙΤΑ ΟΥΙ/ς

NAVRHOVANÝ $Q[l/s].v[m/s]$

Výškový systém Balt po vyrovnání, souřadnicový systém S-JTSK

Ing. KAREL VAŠTÍK, projektování vodních staveb

ul. Lideřovská 14, 696 61 VNOROVY, Lideřovice tel. 518 328 168, mobil 603 853 613, e-mail: karel.vastik@tiscali.cz

Vedoucí projektu	Ing.Karel Vašítek	Vypracoval	Ing.Karel Vašítek
Zodpovědný projektant	Ing.Karel Vašítek	Kontroloval	

Investor	Město Hodonín, Masarykovo náměstí 53/1,695 35 Hodonín
----------	---

Obec	Hodonin	Katastr	Hodonin [640417]	Okres	Hodonin
------	---------	---------	------------------	-------	---------

Akce	Uplatnění	Stupeň	DPS
------	-----------	--------	-----

Hodonín, lokalita Mrkotáky	Datum	12/2022
----------------------------	-------	---------

- rekonstrukce kanalizace	Zakázkové číslo 56/2022
---------------------------	-------------------------

Měřítko	1: 250/100
---------	------------

Formát	5 x A4
--------	--------

Format	0 x/xx
Model: x	Part: x

30 vykrės c. Pare c.

Obsch	D 1 1 1 1	1
-------	-----------	---

Podélný profil stoky E, 4. část

<p> $\frac{1}{2} \times \frac{1}{2} = \frac{1}{4}$ </p>	<p> $\frac{1}{2} \times \frac{1}{2} = \frac{1}{4}$ </p>	<p> $\frac{1}{2} \times \frac{1}{2} = \frac{1}{4}$ </p>
--	--	--



Akce	Hodonín, lokalita Mrkotálky - rekonstrukce kanalizace	Stupeň	DPS
		Datum	12/2022
		Zakázkové číslo	56/2022
		Město	Hodonín

D.1.1.14	1
----------	---